




---

---

---

---

---

---

---

---

**Η γαλλική επέμβαση στο Μάλι**

- Το **Μάλι** είναι μία χώρα στο επίκεντρο της νομαδικής εξάπλωσης των Τουαρέγκ και της δράσεως της **AQMI**. Συνορεύει με την **Αλγερία** και τον **Νίγηρα**.
- Μάρτιο του 2012 ένα πραξικόπημα φέρνει στην εξουσία ως προσωρινό πρόεδρο τον "άνθρωπο των Γάλλων" **Ντιονκουα Τραορέ**. Στο βορρά, το κίνημα για την ανεξαρτησία της περιοχής (στα αραβικά **Azawad**) **MNLA** συμμαχεί με την **AQMI**(*Al-Qaida au Maghreb islamique*) , με τα παρακλάδια της **MUJAO** (Κίνημα για την ενότητα και τη Jihad στη Δυτική Αφρική) και το **Ansar Dine** (Κίνημα των συμπορευόμενων μαχητών) των Τουαρέγκ, που, εκτός από την ανεξαρτησία, μάχονται και για την εφαρμογή της Sharia. Η χρηματοδότηση εξασφαλίζεται, από βρώμικο χρήμα( ναρκωτικά, το λαθρεμπόριο όπλων, τα λύτρα από τις απαγωγές και από "αδύλες" πηγές που τροφοδοτούν μυστηριωδώς όλες αυτές τις ομάδες.
- Ουσιαστικά πρόκειται για "πόλεμο" μεταξύ του Αφρικανικού και του Αραβικού Ισλάμ. Το 80% στο Μάλι είναι σουννίτες ενώ υπάρχουν και οι ουαχαμίτες. Οι Τουαρέγκ(= περιπλανώμενος) συμάχησαν με τους φανατικούς ιαλαμιστές( Αλ Κάιντα)

---

---

---

---

---

---

---

---

- **Τι συνέβη** : η διάλυση του κράτους στο Μάλι, η προηγούμενη αμερικανική εμπλοκή( οι ΗΠΑ "έριξαν" περί τα 600 εκατ. δολάρια στην εκπαίδευση και στον εξοπλισμό του στρατού στο Μάλι, με Τουαρέγκ ηγέτες, οι οποίοι πέρασαν στους Jihadī που "θα" πολεμούσαν μουσουλμανίτες ) και η άφθονη ροή όπλων από τα λεηλατημένα λιθικά ορυχεία(\*) είχαν σαν αποτέλεσμα την πρόελαση των Jihadī προς την πρωτεύουσα **Μπάμako** και **κυρίως προς τα σύνορα με τον Νίγηρα και τα ορυχεία ουρανίου της AREVA**. Η κατάσταση εξελίχθηκε επικίνδυνα και η Γαλλία από το καλοκαίρι πιέζε τον ΟΗΕ να συνδράμει τη "Δημοκρατία" που κινδύνευε στο Μάλι ( "εξάλειψη των τρομοκρατικών θυλάκων της τζιάντ", η επίσημη αιτιολογία).

(\*) Το νότιο αποστράτευση άνω ξεκίνησε από τη **Λιβύη** ( και επεκτείνεται με απρόβλεπτα πλέον ταχύτητα σε ολόκληρη την **Δυτική Αφρική** -ένα μουσικό εθνιστών και θρησκευτικών φιλοών). Η κρίση στο Μάλι αποτελεί παράπλευρη συνέπεια του πολέμου στη Λιβύη, όταν μαχητές Τουαρέγκ, οι οποίοι είχαν πολεμήσει σαν μασοφόροι στο πλευρό του Κανάφι, επέστρεψαν με θαύρα όπλισμό και κατέλαβαν σημαντικές εκτάσεις στο Βόρειο Μάλι. Εκεί, απωθήθηκαν γρήγορα από ομάδες ακραίων ιαλαμιστών, οι οποίες επίσης είχαν πολεμήσει στη Λιβύη. Η Γαλλία πήρε την ευκαιρία να επιχειρήσει να παίξει ξανά τον ρόλο του μωροφιλάκα της Αφρικής, σε μια περίοδο που εντεινεται η παγκόσμια διαπάλη για τον έλεγχο των πλουτοπαραγωγικών πηγών της Μείσης Ηπείρου.

---

---

---

---

---

---

---

---

- Η **Αλγερία** είναι μία χώρα που, εκτός του αιματηρού πολέμου ανεξαρτησίας το 1954-1962, έγινε στη διάρκεια της δεκαετίας του 1990 θέατρο ενός καταστροφικού πολέμου μεταξύ της κομμικκής κυβερνήσεως και του FLN και των Ισλαμιστών, με δεκάδες χιλιάδες νεκρούς. Τα μήκους 1300 χλμ. σύνορα με το Μάλι έγνα ζώνη ανομίας και καταφυγής παράνομων ενόπλων Jihadi και δυσαστατημένων Τουαρέγκ.
- Παράλληλα με το βασικό μέτωπο στα βόρεια της χώρας, όπου μαζί με τον τοπικό στρατό κατάφεραν να απωθήσουν τις ομάδες ανταρτών, ειδικές δυνάμεις του γαλλικού στρατού αναπτύσσονται πλέον στα σύνορα αλλά ακόμη και μέσα στο **Νίγηρα**. Πρόκειται για μια περιοχή με **τα πέμπτα πλουσιότερα κοιτάσματα ουρανίου του πλανήτη, στα οποία η Γαλλία έχει στερήσει την ανάπτυξη της πυρηνικής της βιομηχανίας**. Οι Γάλλοι στρατιώτες καλούνται, μεταξύ άλλων, να προστατεύσουν τις εγκαταστάσεις και τα λατομεία της εταιρείας πυρηνικής ενέργειας AREVA ( σημ: Στο παρελθόν η κυβέρνηση του Νίγηρα είχε απελάσει τον πρόεδρο της AREVA) με την κατηγορία ότι συνωμοτούσε με μαχητές Τουαρέγκ.
- Η Γαλλία εισάγει από το Νίγηρα (από τη δεκαετία του 60, όταν ο Νίγηρας απέκτησε την ανεξαρτησία του από το Παρίσι) το 30% του ουρανίου που χρησιμοποιεί για την παραγωγή ενέργειας αλλά και για την πολεμική της βιομηχανία.
- Παρά τα τεράστια κοιτάσματα ουρανίου και άλλων φυσικών πόρων **ο Νίγηρας παραμένει η τρίτη φτωχότερη χώρα στον κόσμο με συχνά κρούσματα λιμού**. Σύμφωνα με εκθέσεις του ΟΗΕ το 70% του πληθυσμού ζει με λιγότερο από ένα δολάριο την ημέρα ενώ το προσδόκιμο ζωής βρίσκεται στα 45 χρόνια.

#### Ο πόλεμος για το Ουράνιο

- Το ουράνιο που εξορύσσεται στον Νίγηρα, στα σύνορα με το Μάλι, τροφοδοτεί εδώ και δεκαετίες του γαλλικού πυρηνικού αντιδραστήρες που παράγουν περίπου **το 75% της ηλεκτρικής ενέργειας της Γαλλίας**. Το αρχικό κοιτάσμα τείνει να εξαντληθεί αλλά η AREVA εντόπισε άλλο, τεράστιο, στη **Salea, στο Δυτικό Μάλι**.
- Όταν ο Ντε Γκώλ αποφάσισε την ανεξαρτησία της Αλγερίας το 1962, **“έστησε” έναν άρτιο μηχανισμό ελέγχου, με επιστημονικό δυναμικό, των πρώην αποικιών στην Αφρική - πλουσίους σε πρώτες ύλες, στρατηγικά μέταλλα και πετρέλαιο**. Ήταν οι περίφημες **Υπηρεσίες του Foccart** (αφρική ειδικών επιχειρήσεων”, οικονομικών συναλλαγών και λοιπών δραστηριοτήτων που “ανεβοκατέβαζαν” κυβερνήσεις – μαριονέτες στις “ανεξάρτητες” από το 1960 και μετά χώρες της πρώην “**Francophonie**”, με χρυσό, διαμάντια και λοιπά πολύτιμα μέταλλα )
- Στήθηκε, ανεξαρτημένο από τις δομές του NATO, το σώμα της **εθνικής πυρηνικής κρούσης (Force de Frappe)**, με “σταθμούς ελέγχου” σε ολόκληρη τη Δυτική Αφρική. Στον Νίγηρα, και στα σύνορα με το Μάλι, εγκαταστάθηκε η AREVA (πρώην COGEMA, κατα 80% ανήκει στο γαλλικό κράτος), εξορύσσει το πολύτιμο ουράνιο, ενώ εκτόπισε τις νομαδικές φυλές
- Έτσι η Γαλλία αποφάσισε να σηκώσει μόνι της το μεγαλύτερο βάρος των επιχειρήσεων στέλνοντας τουλάχιστον 2.000 στρατιώτες. Καθώς όμως γειτονικές χώρες, όπως το Τσαντ και η Μπουρκίνα Φάσο στέλνουν δυνάμεις για να κυκλώσουν τις δυνάμεις των ισλαμιστών ανταρτών, αποκόβουν τους διαδρόμους μεταφοράς τροφίμων. Ανθρωπιστικές οργανώσεις προειδοποιούν ήδη για το ενδεχόμενο επισιτιστικής κρίσης τεραστίων διαστάσεων.

#### Η εμπλοκή της Δύσης σήμερα

- Την παρουσία τους όμως στην περιοχή επιχειρούν να αυξήσουν και οι Ηνωμένες Πολιτείες και η Γερμανία, με την αποστολή στρατιωτών και εμπειρογνομώνων. Για τις ΗΠΑ ο πόλεμος στο Μάλι αποτελεί μια πρώτης τάξεως ευκαιρία να ενισχύσει και να εθραιώσει την παρουσία της στρατιωτικής διοικήσης Αφρικής (**AFRICOM**- χιλιάδες στρατιώτες σε 35 διαφορετικές χώρες της Αφρικής το 2013. Η επανομαζόμενη και #ταξίαρχα Στιλέτον, η οποία διαθέτει 3.500 στρατιώτες, έχει ήδη προγραμματίσει 104 εξαμηνιαίες αποστολές που αρχίζουν τον επόμενο Μάρτιο. Μετά το Αφγανιστάν, η μεγαλύτερη βάση μη επανδρωμένων αεροσκαφών τύπου Predator -με 16 πτήσεις την ημέρα- βρίσκεται στο στρατόπεδο Λεμονιέ, στο Τζμπούσι)
- Η **Γερμανία**, από τους καλύτερους πωλητές όπλων σε καθεστώς της Αφρικής, είχε εκφράσει εδώ και χρόνια το ενδιαφέρον της για το Μάλι το οποίο και εξοπλίζει στρατιωτικά από το 2007 (μαζί με τη **Γκάνα, την Υεμένη, τη Ναμίμπια και την Τανζανία**). Από το 2009 μάλιστα δημιούργησε στη συγκεκριμένη αφρικανική χώρα και κέντρα εκπαίδευσης για μηχανικούς του στρατού και άλλες ειδικότητες.
- Προς το παρόν οι ΗΠΑ αρκούνται σε υποστήριξη με μεταφορικά αεροσκάφη και εναέριο ανεφοδιασμό. Ενώ, παρά την απόφαση του ΟΗΕ για συνδρομή στην “κυβέρνηση” της Μπάμακο στο Μάλι, καμία ευρωπαϊκή χώρα δεν σπεύδει προς το παρόν να εμπλακεί πραγματικά.

### Παγκόσμιος 'πόλεμος' για τον έλεγχο της Αφρικής

- **Οι Ηνωμένες Πολιτείες** καλύπτουν σήμερα από την Αφρική το 18% των ενεργειακών τους αναγκών και ως το 2015 το ποσοστό αυτό θα ανέλθει στο 25%. Σύμφωνα με το Ερευνητικό Ινστιτούτο Οκλαντ της Καλιφόρνιας, μεγάλα αμερικανικά πανεπιστήμια επένδυσαν γύρω στα 500 εκατ. δολάρια για να αγοράσουν τεράστιες καλλιεργήσιμες εκτάσεις στην υποσαχάρια Αφρική με σκοπό να καλύψουν τις διατροφικές ανάγκες του μέλλοντος. Η έρευνα αφορά επτά αφρικανικές χώρες (Αιθιοπία, Σουδάν, Νότιο Σουδάν, Τανζανία, Μοζαμβίκη, Μάλι και Σέρε Λέόνε)
- Η Κίνα όμως έχει ξεπεράσει τόσο τις ΗΠΑ όσο και την Ε.Ε και είναι ο μεγαλύτερος εμπορικός εταίρος της Αφρικής. Οι εμπορικές σχέσεις της Κίνας με τις αφρικανικές χώρες από 11 δεκαετομύρια δολάρια το 2000 έφθασαν τα 160 δεκαετομύρια δολάρια το 2011 και αναμένεται φέτος να υπερβούν τα 200 δεκαετομύρια. Η Αφρική προμηθεύει επίσης το ένα τρίτο της ενέργειας που χρειάζεται η Κίνα, συν τις τεράστιες ποσότητες χαλκού, πλατίνας και σιδηρομεταλλευμάτων.

---

---

---

---

---

---

---

---

### Ο ορυκτός πλούτος στην Αφρική

- Γύρω από τη Σαχάρα υπάρχουν τεράστια αποθέματα πετρελαίου. Στο νότο, αντίθετα, βγαίνει το 98% της παγκόσμιας παραγωγής διαμαντιών και το 77% της παγκόσμιας παραγωγής του χρυσού
- Η παραγωγή κοιτασμάτων στην Δημοκρατία του Κονγκό, στο Μαρόκο και στη Ζάμπια φτάνει το 75% της παγκόσμιας παραγωγής, ενώ το χρώμιο, που βγαίνει στη Ροδεσία και στη Νότιο Αφρική αντιπροσωπεύει το 55% της παγκόσμιας παραγωγής.
- Άλλα ορυκτά : τα φωσφορούχα άλατα για λιπάσματα, μαγγάνιο, χαλκό, βωξίτης, μόλυβδος, ψευδάργυρος, βανάδιο, κασσίτερος, μαρμαριγιάς, γραφίτης, σίδηρος, τσίπιο και ασβέστη. Το μόνο που δεν υπάρχει στην Αφρική είναι το κάρβουνο.

---

---

---

---

---

---

---

---

### Η σημερινή οικονομική κατάσταση στην Μαύρη Ήπειρο

- Το Δημόσιο Χρέος των χωρών της υποσαχάριας Αφρικής ήταν 85% του ΑΕΠ το 2000 και έπεσε στα 40% τέλη του 2011 ( προγράμματα της World Bank, του IMF, της African Development Bank)
- Ο ρυθμός αύξησης των επενδύσεων έφθασε κατά μ.ο ετησίως το 22% σε κάθε χώρα ενώ οι εξαγωγές έφθασαν συνολικά πέρυσι το + 25% στο σύνολο των κρατιών.( υψηλότερα μεγέθη από αυτά των Τιγρών της Ασίας, στα τέλη της δεκαετίας του '80 )
- Η άνοδος στις τιμές των εμπορευμάτων ( 2007 – σήμερα) οδήγησε σε μεγάλη κρίση υποσιτισμού αλλά : 400 εκατομμύρια κάτοικοι που δουλεύουν σε αγροτική και γεωργική παραγωγή, είχαν θετικές μεταβολές σε εισοδήματα και αγοραστική δύναμη.
- Ένας στους τρεις Αφρικανούς ζει σε χώρα που είχε 4% ανάπτυξη μ. ετησίως, από το 2000-2011( χωρίς φυσικά τα ανάλογα αποτελέσματα αναδιανομής πλούτου. Μεγάλη εξαίρεση ήταν η Zimbabwe που είχε πληθωρισμό το 2007-8 ύψους 100,000 % . Φτώχεια: αναλφαριθμησιμότητα – υποσιτισμός και έλλειψη νερού είναι οι λέξεις που περιγράφουν το βιοτικό επίπεδο στην Αφρική
- Η Ν. Αφρική εμφανίζεται ως βασική κινητήρια δύναμη στις άμεσες ξένες επενδύσεις(ΑΞ) με αύξηση 25% κατά το περασμένο έτος .Το σύνολο ΑΞ στην Αφρική μειώθηκε πέρυσι σε 42,6 δισ. \$ από \$ 43,1 δισ. το 2010, γεγονός το οποίο οφειλόταν κυρίως στην πολιτική και κοινωνική αστάθεια στη Βόρεια Αφρική

---

---

---

---

---

---

---

---

- Γεωργική παραγωγή** : σε πολλές χώρες με τη γεωργία ασχολούνται πάνω από το 70% του πληθυσμού, ενώ σε μερικές χώρες το ποσοστό αυτό φτάνει και το 85%.
- Προϊόντα : σιτάρι**, που καλλιεργείται μόνο στις χώρες τις μεσογειακές, **καλαμπόκι**, που καλλιεργείται εκτός από τις μεσογειακές χώρες και στη Νοτιοαφρικανική Δημοκρατία, **ρύζι**, **ζαχαρόκαλαμο**, **κασάβα** από την οποία στην Αφρική παράγεται το 43% της παγκόσμιας παραγωγής, **χουρμάδες** (το 44% της παγκόσμιας παραγωγής), **κόκκος** (το 78% της παγκόσμιας παραγωγής), **αράπικα φιστίκια** (το 29% της παγκόσμιας παραγωγής), **το κακάο** (το 67% της παγκόσμιας παραγωγής), **βαμβάκι**, **καουτσούκ** κα.
- Μονοκαλλιέργειες**: η Νιγηρία και η ΣεNEGάλη με τα φιστίκια, η Γκνάνα και η Ακτή του Ελεφαντόδοντου με το ν καφέ.
- Κτηνοτροφία** - παράγεται μόνο το 2,5% της παγκόσμιας παραγωγής από κρέας, γάλα, τυρί και μαλλί.
- Το μεγαλύτερο μέρος της παραγωγής εξάγεται δημιουργώντας τεράστιο επισιτιστικό πρόβλημα στους ιθαγενείς κατοίκους.**
- Φτώχεια-αναλφαριθμισμός-ασθένητες-υποσιτισμός και έλλειψη νερού είναι οι λέξεις που περιγράφουν το βιοτικό επίπεδο στην Αφρική**

---

---

---

---

---

---

---

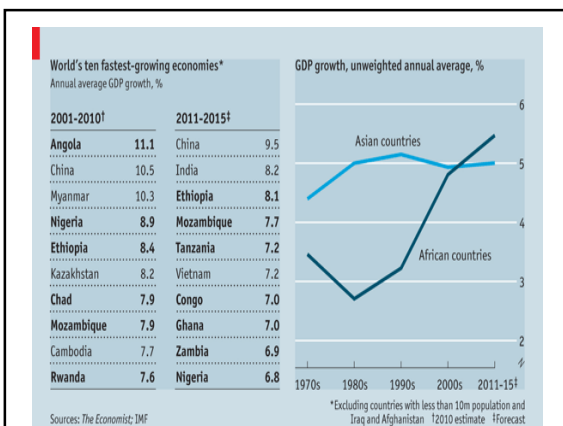
---

---

---

---

---




---

---

---

---

---

---

---

---

---

---

---

---

What Africa looks like in 2030, using USD GDP this time

Country by 2011 GDP ranking	GDP (USD bn)	Assumed trend growth %	Country by 2030 GDP ranking (previous ranking)	USD GDP in 2030, (assuming constant GDP growth rate)
1. South Africa	422	3.0	1. Nigeria (2)	377
2. Nigeria	247	7.5	2. South Africa (1)	740
3. Angola	99	5.0	3. Angola (3)	251
4. Ghana	39	8.0	4. Ghana (4)	167
5. Kenya	36	6.0	5. Kenya (5)	105
6. Ethiopia	31	7.5	6. Ethiopia (6)	92
7. Cameroon	26	4.5	7. Tanzania (9)	84
8. Côte d'Ivoire	24	4.5	8. Cameroon (7)	60
9. Tanzania	23	7.0	9. Côte d'Ivoire (8)	55
10. Equatorial Guinea	19	4.0	10. Equatorial Guinea (10)	41

Note: Ranking of Top 10 may change  
Source: Standard Chartered Research, MIP World (Sep 2011)

---

---

---

---

---

---

---

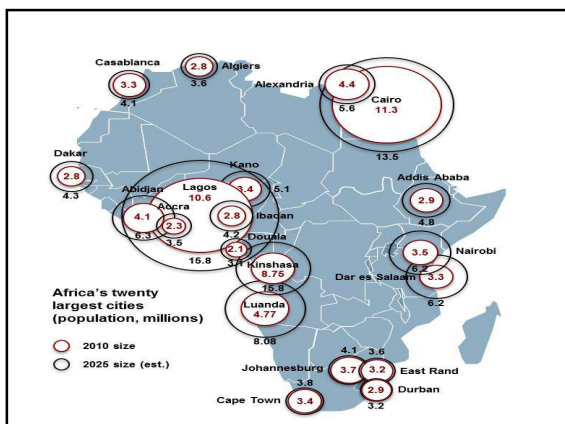
---

---

---

---

---




---

---

---

---

---

---

---


---

---

---

---

---




---

---

---

---

---

---

---

---

---

---

---

---

**Mind the gap**  
Infrastructure in Africa and other developing regions

	Average for six African countries*	Average for non-African developing world
Paved roads per person, km	0.01	4.49
Electricity consumption per person, kWh	118.5	1,227.9
Public health spending per person, \$	6.2	87.5
Primary education pupil-teacher ratio	44.7	27.6

\*Ethiopia, Ghana, Kenya, Senegal, Tanzania and Uganda  
Source: World Bank World Development Indicators 2003

---

---

---

---

---

---

---

---

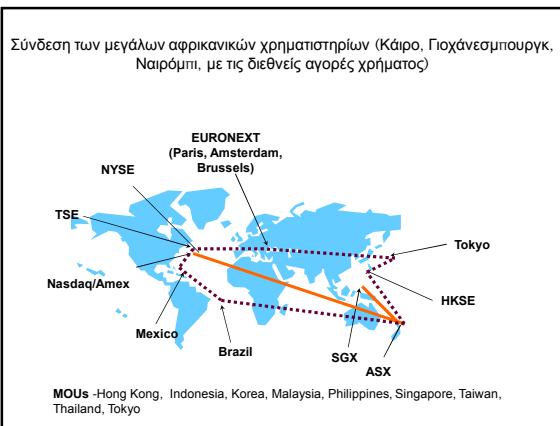
---

---

---

---






---

---

---

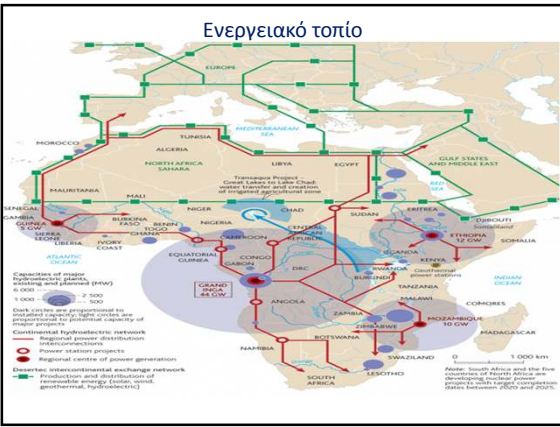
---

---

---

---

---




---

---

---

---

---

---

---

---